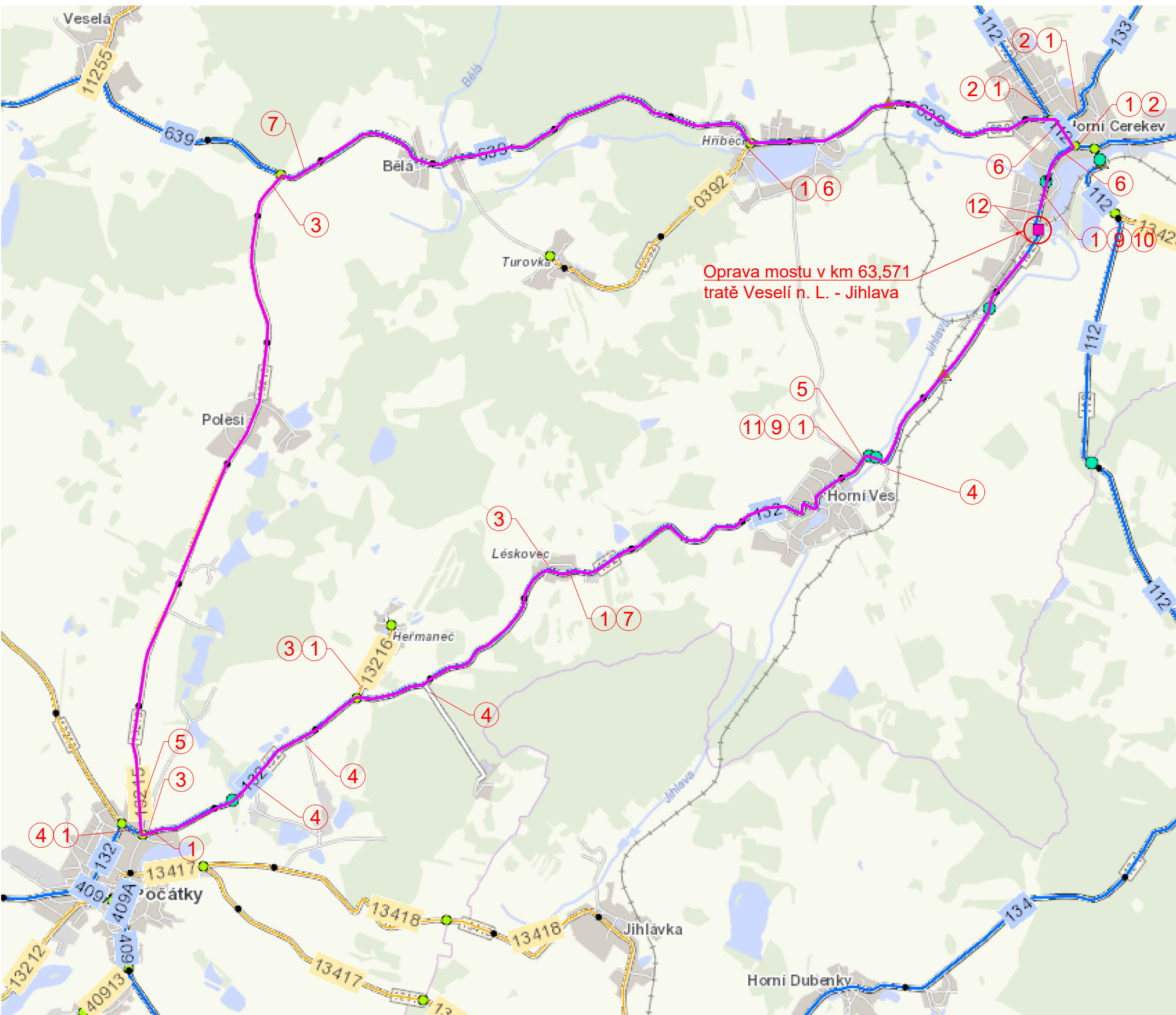


SCHÉMA OBJÍZDNÉ TRASY



IP 22 - Změna místní úpravy
počet kusů: 10 ks



IS 11b - Směrová tabule
pro vyznačení objížďky
počet kusů: 3 ks



IS 11b - Směrová tabule
pro vyznačení objížďky
počet kusů: 4 ks



IS 11b - Směrová tabule
pro vyznačení objížďky
počet kusů: 5 ks



IS 11b - Směrová tabule
pro vyznačení objížďky
počet kusů: 2 ks




IS 11b - Směrová tabule
pro vyznačení objížďky
počet kusů: 3 ks



IS 11b - Směrová tabule
pro vyznačení objížďky
počet kusů: 2 ks



IS 11b - Směrová tabule
pro vyznačení objížďky
počet kusů: 2 ks



IP 10a - Slepá pozemní komunikace
počet kusů: 2 ks



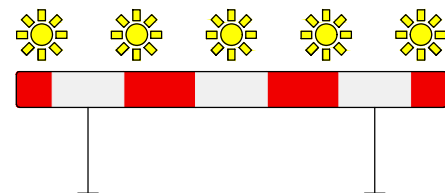
E 3a - Dodatková tabulka
počet kusů: 1 ks



E 3a - Dodatková tabulka
počet kusů: 1 ks



B 1 - Zákaz vjezdu všech vozidel v obou
směrech
počet kusů: 2 ks



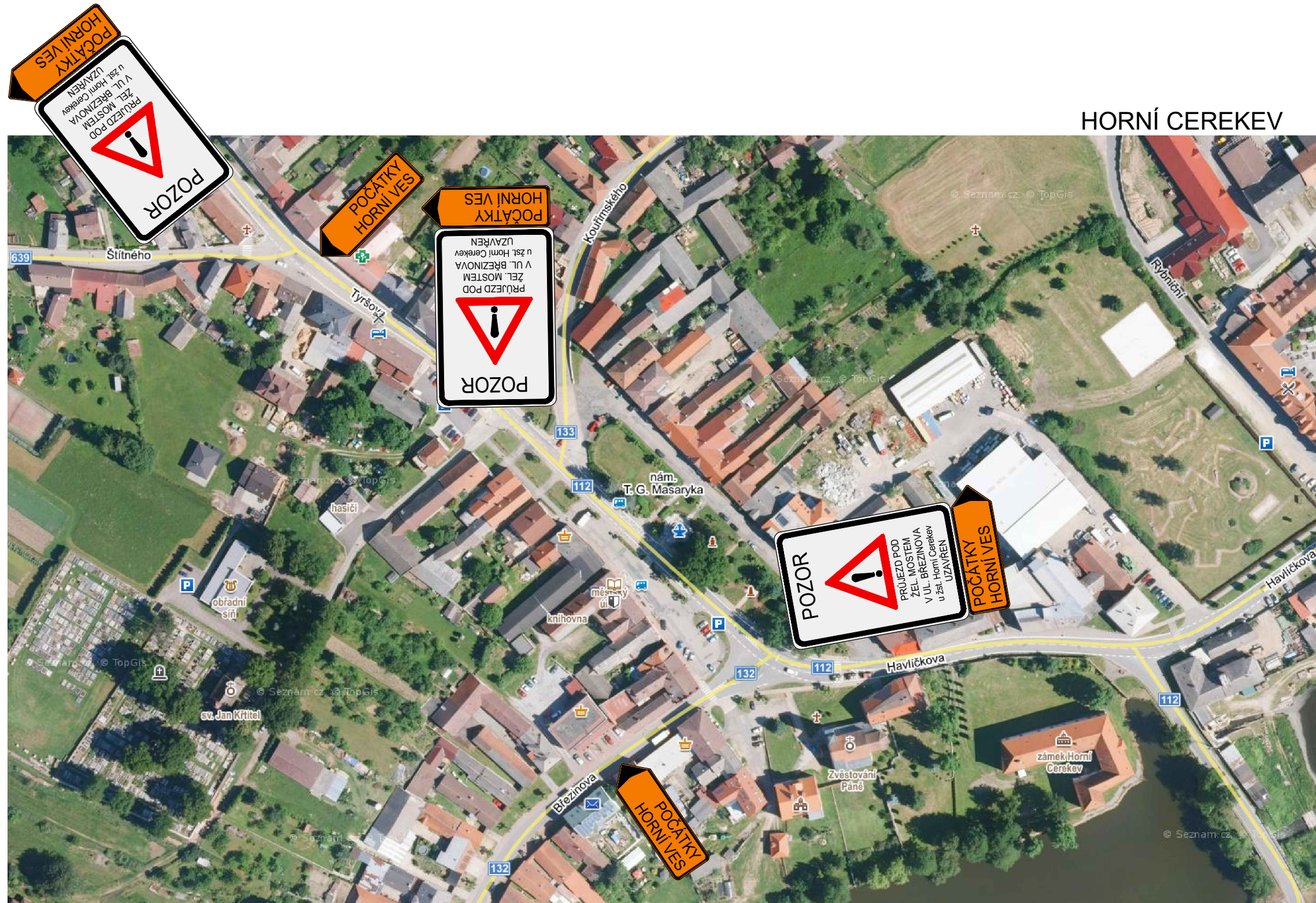
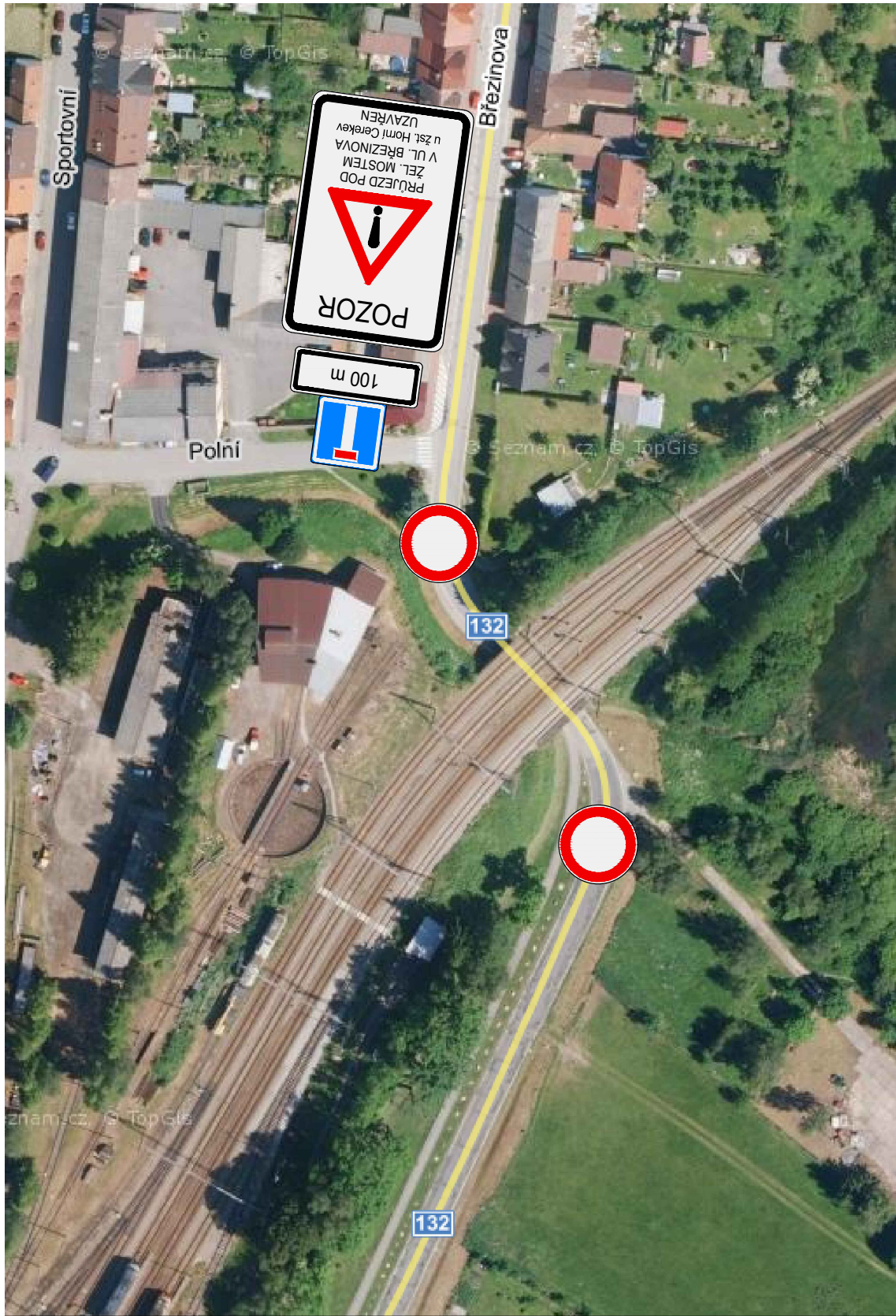
S 7 - souprava 5 výstražných světel: 2 ks

Z 2 - Zábrana pro označení uzavírky
počet kusů: 2 ks

SOUPIS POUŽITÝCH ZNAČEK

Popis dopravní značky	Zn.	POČET
Změna místní úpravy	IP 22	10
Slepá pozemní komunikace	IP 10a	2
Dodatková tabulka	E 3a	2
Směrová tabule pro vyznačení objížďky	IS 11b	21
Značky celkem		35
Zábrana pro ozn. Uzavírky	Z 2	2
Výstražná světla – 5 SV	S 7	2

HORNÍ CEREKEV - MOST V KM 63,571



HORNÍ CEREKEV

POČÁTKY



STAVBA:			
Oprava mostu v km 63,571 tratě Veselí nad Lužnicí - Jihlava			
OBJEDNATEL:			
Správa železnic, s.o. Oblastní ředitelství Brno Kounicova 26 611 43 Brno			
dipont		DIPONT s.r.o., projektová a inženýrská činnost Klíšská 1432/18, 400 01 Ústí nad Labem, CZ E: dipont@dipont.cz T: 00420 475 201 724	Zakázka: D19023
ODP. PROJEKTANT STAVBY		VYPRACOVAL	TECHNICKÁ KONTROLA
ING. MARTIN PLŠEK		KARLA HROTKOVÁ, DIS.	ING. PETR NOVÁK
STAVBA:		Účel PD:	DSP
Oprava mostu v km 63,571 tratě Veselí nad Lužnicí - Jihlava		Měřitko:	-
DIO - SCHÉMA OBJÍZDNÉ TRASY		Formát:	8xA4
PRÍLOHA:		Část:	Paré:
		F.2	
		2	